

ENLACES GOOGLE MAPS

Villadiezma:

Iglesia de San Andrés

<https://goo.gl/maps/hsc8u4ta1aaEj73y7>

Amusco:

Ermita de la Virgen De las Fuentes

<https://goo.gl/maps/ci85cFmBJCPyjMts5>

Exterior de las Piscinas Municipales

<https://goo.gl/maps/89EbBgcS2xdkncWaA>

Parroquia de San Pedro

<https://goo.gl/maps/SCzbTUKMJks44Hmc8>

Ayuntamiento

<https://goo.gl/maps/ksBAR8PVqE4w5cfr9>

Parque de Amusco

<https://goo.gl/maps/qyTLowutqpz98PHv6>

Abarca:

Fundación Francis Chapelet

<https://goo.gl/maps/4cfR91yJTWeAcMPo8>

Iglesia de San Sebastián

<https://goo.gl/maps/q1pSdKkXmCtWWB4w6>

Carillón de Abarca

<https://goo.gl/maps/Vpq2zsLPTSA8xy78>

Frechilla:

Ermita de San Miguel

<https://goo.gl/maps/j1cg43HtZ38H7xEQ9>

Iglesia de Santa María

<https://goo.gl/maps/Q1gmjnESTm1TfGM6A>

Ermita del Coso

<https://goo.gl/maps/4UrYrMG3nZh96uju6>

Santoyo:

Iglesia de San Juan Bautista


<https://goo.gl/maps/KmpLNLhV3MAkXLjba>

Centro Temático del Palomar

<https://goo.gl/maps/P7txALwVpspBGMcd9>

Muralla de Santoyo

<https://goo.gl/maps/m3qkiexZAoERcd2H6>



Támara de Campos:

Iglesia de San Hipólito el Real

<https://goo.gl/maps/1AZUmnKAs6jAwYyg9>

Muralla de Támara

<https://goo.gl/maps/ge2K691XKwKS7NT6A>

Museo Etnográfico

<https://goo.gl/maps/X8j3j4jZRcWZsvBUA>

Calzada de los Molinos:

Ayuntamiento

<https://goo.gl/maps/T7TMdWdcAz8wCCXw6>

Centro Cultural Ramón Díez Díez

<https://goo.gl/maps/ZuRvoQX6imbxp8556>

Iglesia de Santiago

<https://goo.gl/maps/s8DDFrS3Y3NdkYR2VA>

Espinosa de Villagonzalo:

Parroquia de Santa Cecilia

<https://goo.gl/maps/22VHwyM2z94gPchGA>

Ayuntamiento

<https://goo.gl/maps/uZBs7YCBN8StEaSy9>

Fuentes Romanas

<https://goo.gl/maps/AGNKrDfTiHmtvXph7>

Museo Etnográfico Bajo Boedo

<https://goo.gl/maps/HQPqGUsk4Uap7yP26>

Villarramiel:

Iglesia de San Miguel

<https://goo.gl/maps/uv5SLkRippMrjEJu8>

Parroquia de Sta. María

<https://goo.gl/maps/8aSPmFwEDZiBanAj8>

Casa de Cultura

<https://goo.gl/maps/nUrsZyS2ES5xKZAy7>


Fuentes de Nava:

Iglesia de San Pedro

<https://goo.gl/maps/HMtM5uzNjXECzkd07>

Iglesia de Santa María

<https://goo.gl/maps/4fNLBynBqwzzWSRXA>



San Cebrián de Campos:

Biblioteca Municipal

<https://goo.gl/maps/XTpcndT9mJv1ScpLA>

Iglesia de San Cornelio y San Cipriano

<https://goo.gl/maps/wv1jE2c4zMWVA1kY6>

Villamartín de Campos:

Ayuntamiento

<https://goo.gl/maps/HdhR9vciihjtMAv9>

Iglesia de San Salvador

<https://goo.gl/maps/WMknvCc6CDnsh8i38>

Lantadilla:

Parroquia de la Asunción de Ntra. Sra.

<https://goo.gl/maps/pewA3Egfw5QET76EA>

Ermita de la Virgen de Lantada

<https://goo.gl/maps/oztkEC736Fb3m7sR6>

Ermita de San Roque

<https://goo.gl/maps/tXBTkmJ6zssBMuj36>

Villaherreros:

Iglesia de San Román

<https://goo.gl/maps/kNUZaWJayjF8WX7m8>

Ermita Virgen de Vallarna

<https://goo.gl/maps/phHwopmyrKuke4Tb7>

Villasarracino:

Iglesia de Ntra. Sra. De la Asunción

<https://goo.gl/maps/FR8egKpWQKDA1fpj8>

Museo de Fray Félix Cuadrado

<https://goo.gl/maps/6B2VHRhqwsnF42X7>

Ermita de la Virgen de la Piedad

Monzón de Campos:

Nexo 990


<https://goo.gl/maps/nug9wegM9dzYogs29>

Iglesia del Salvador

<https://goo.gl/maps/drEWRdR6o6fCPQZa6>

Castillo de Monzón

<https://goo.gl/maps/iY4Rk6sfEz8ey4HDA>



Itero de la Vega:

Iglesia de San Juan

<https://goo.gl/maps/eMKX8rxrWJEydsbZ7>

Albergue Municipal

<https://goo.gl/maps/8iWmgsbcANtCD62z5>

Ermita de Ntra. Sra. De la Piedad

<https://goo.gl/maps/PPcSV1PosJAyM2B57>

Cascón de la Nava:

Plaza del Ayuntamiento

<https://goo.gl/maps/vteresQrgGWVXYkLA>

Polideportivo

<https://goo.gl/maps/nH5nXiCwr18ThwTB6>